


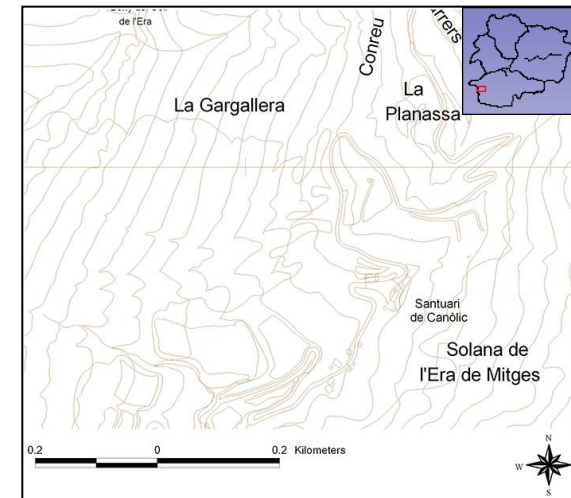

TOPÒNIM: LA GARGALLERA

Parròquia de Sant Julià de Lòria (Principat d'Andorra)

COORDENADES: 526968,974 / 20101,63

FITXA

La Gargallera vista des d'Engolasters

**DESCRIPCIÓ FISIAGRÀFICA:**

La Gargallera és un ressalt rocós (un petit cingle) de litologia calcària i cromatisme ocre que es situa per damunt del santuari de Canòlich. Al peu d'aquest ressalt rocós s'hi troben el col·luvions de la gran esllavissada de Canòlich-Bixessarri on antigament s'hi haurien desenvolupat còrrecs.

ETIMOLOGIA:

Coromines (*OnCat*) dins l'entrada GARGANTA assenyala: “*Garganta* apareix en toponímia en l'acc. de ‘congost, gola, gorja de muntanya, escanyall’, derivat de l’arrel onomatopeia GARG-(...)”. Anglada (1993), també per Garganta diu: “És nom comú considerat castellanisme. S’usa en el mateix sentit que *gorja*, pas estret entre muntanyes; també estret, gorja per on passa un riu, congost, i a Andorra, és freqüent call, callís, callissa”. Possible onomatopeia, reflectint el soroll del líquid o les reumes a la gola, equiparable a l’efecte d’un engorjat.

D'altra banda, a Andorra els pins petits en una naixença molt espessa són anomenats ‘gargalls’.

ALTRES TOPÒNIMS SIMILARS I TAUTOLOGIES:

A Andorra, a part de la Gargallera de Canòlich, trobem Gargallet, Gargallosa, Gargalls, Garganta, Gargantí, Gargantillar

CODI: GARGANTA, GARGANTILLAR, GARGANTER, GARGALLS